

Comm.

## COMUNE DI BRIENNO

Provincia di Como

Titolo

**COMPONENTE GEOLOGICA,  
IDROGEOLOGICA E SISMICA  
DEL PIANO DI GOVERNO DEL TERRITORIO**  
(in attuazione dell'art. 57 della L.R. 12/2005)

Oggetto

**DELIMITAZIONE  
DELLE AREE IN DISSESTO  
CON LEGENDA UNIFORMATA PAI - PGRA**

Allegato / Tavola

**COGEO**

STUDIO ASSOCIATO DI GEOLOGIA APPLICATA  
FLAVIO CASTIGLIONI - MARIO LUDINI  
GEOLG99  
P. IVA 01550910135


**7**


timbro/firma


scala  
1:10000

data/revisione  
luglio 2024

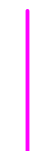
22042 SAN FERMO DELLA BATTAGLIA località Cavallasca - Via San Fermo 65  
tel. 031 / 536344 - studiodesocieta.cogeo@gmail.com - studiocogeo@paic.it

 Area di frana attiva (Fa) - PAI vigente

 Area di frana quiescente (Fq) - PAI Vigente

 Area di frana stabilizzata (Fs) - PAI Vigente

 Area a pericolosità molto elevata (Ee) - PAI Vigente  
Pericolosità RSCM scenario frequente (H) - PGRA ("Direttiva Alluvioni" 2007/60/CE)

 Pericolosità ACL - PGRA ("Direttiva Alluvioni" 2007/60/CE)  
scenario H - +2,41 m (199.937 m s.l.m.)  
scenario M - +3,09 m (200.617 m s.l.m.)  
scenario L - +3,97 m (201.497 m s.l.m.)

 Area RME (Rischio Molto Elevato) - PAI Vigente

 Zona 1

 Zona 2

 Limite comunale